






GMINA OZIMEK
MIEJSCOWY PLAN ZAGOSPODAROWANIA
PRZESTRZENNEGO W REJONIE ULICY
POWSTAŃCÓW ŚLĄSKICH WSI PUSTKÓW

SKALA 1:1000



Załącznik 1 do Uchwały Nr
Rady Miejskiej w Ozimku
z dnia 2022 r.

LEGENDA


Oznaczenia graficzne będące obowiązującymi ustaleniami planu:

-  GRANICE OBSZARÓW OBJĘTYCH PLANEM
-  LINIE ROZGRANICZAJĄCE TERENY O RÓŻNYM PRZEZNACZENIU LUB RÓŻNYCH ZASADACH ZAGOSPODAROWANIA
-  NIEPRZEKRACZALNE LINIE ZABUDOWY



Literowe i barwne oznaczenie graficzne dotyczące przeznaczenia terenu:

-  **MNW** TEREN ZABUDOWY MIESZKANIOWEJ JEDNORODZINNEJ WOLNOSTOJĄCEJ
-  **UL-PP** TEREN USŁUG RZEMIEŚNICZYCH LUB TEREN PRODUKCJI PRZEMYSŁOWEJ

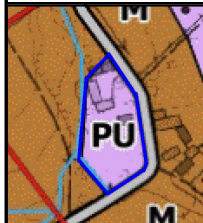
Oznaczenie informacyjne:






-  **6** LINIE WYMIAROWANIA (WYMIAR PODANY W METRACH)

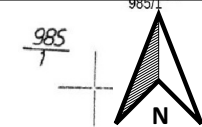
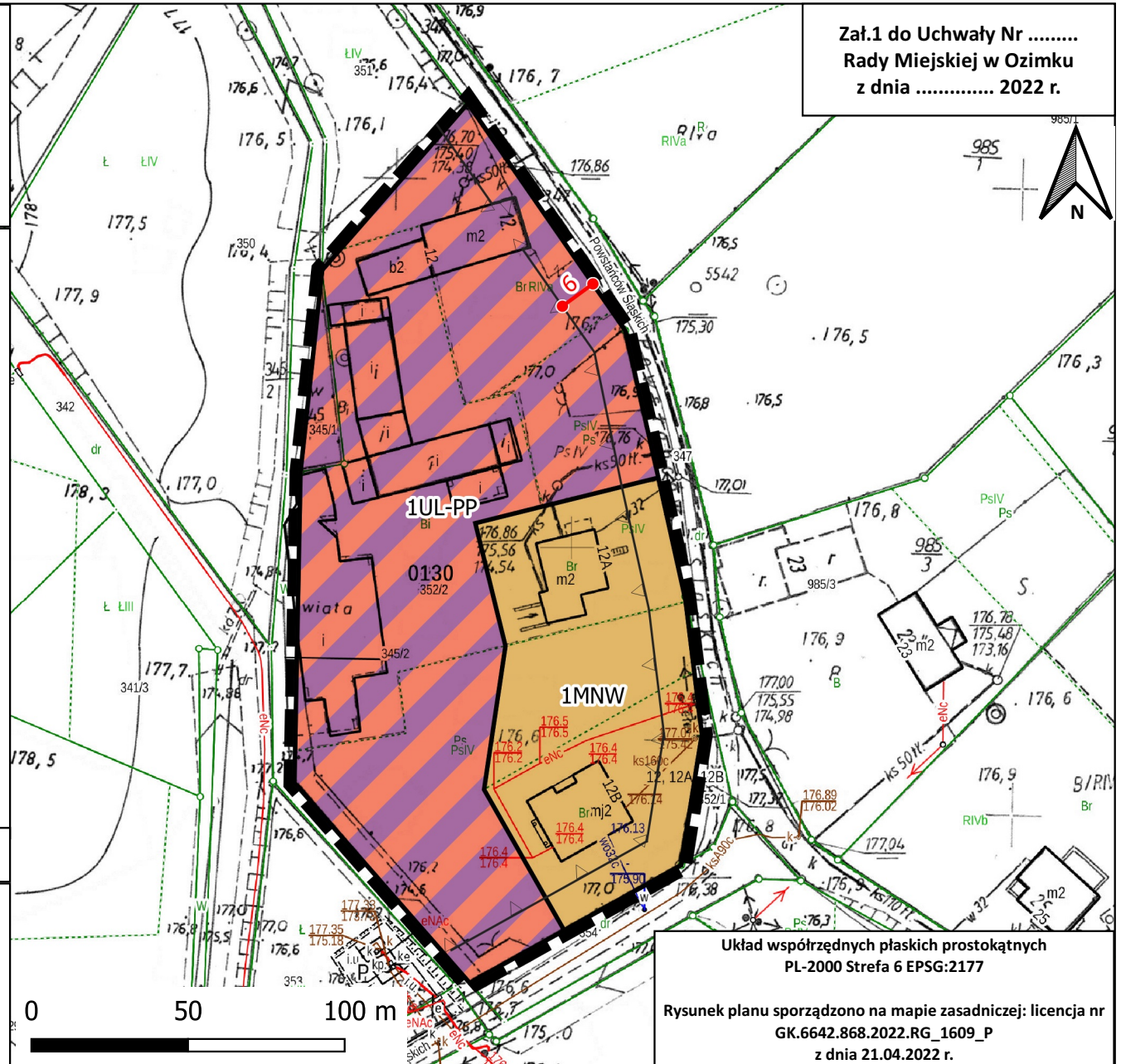
Symbole i oznaczenia graficzne dotyczące przeznaczenia terenu:

-  **1MNW** PRZEZNACZENIE TERENU
-  **1** NUMER TERENU

WYRYS ZE STUDIUM UWARUNKOWAŃ I KIERUNKÓW
ZAGOSPODAROWANIA PRZESTRZENNEGO GMINY OZIMEK
(UCHWAŁA NR XLII/382/22 RADY MIEJSKIEJ W OZIMKU Z DNIA 31 STYCZNIA 2022 R.)



- LEGENDA**
KIERUNKI ROZWOJU UKŁADU KOMUNIKACYJNEGO
-  DROGI GMINNE
- PRZEZNACZENIE TERENÓW
-  **PU** TERENY PRODUKCYJNO-USŁUGOWE O NISKIEJ INTENSYWNOSCI
 -  **W** TERENY WÓD POWIERZCHNIOWYCH ŚRÓDLĄDOWYCH
 -  **M** TEREN ZABUDOWY WIELOFUNKCyjNEJ O NISKIEJ INTENSYWNOSCI
 -  OBSZAR OBJĘTY UCHWAŁĄ W SPRAWIE PRZYSTĄPIENIA DO SPORZĄDZENIA MIEJSCOWEGO PLANU ZAGOSPODAROWANIA PRZESTRZENNEGO



Układ współrzędnych płaskich prostokątnych
PL-2000 Strefa 6 EPSG:2177

Rysunek planu sporządzono na mapie zasadniczej: licencja nr
GK.6642.868.2022.RG_1609_P
z dnia 21.04.2022 r.